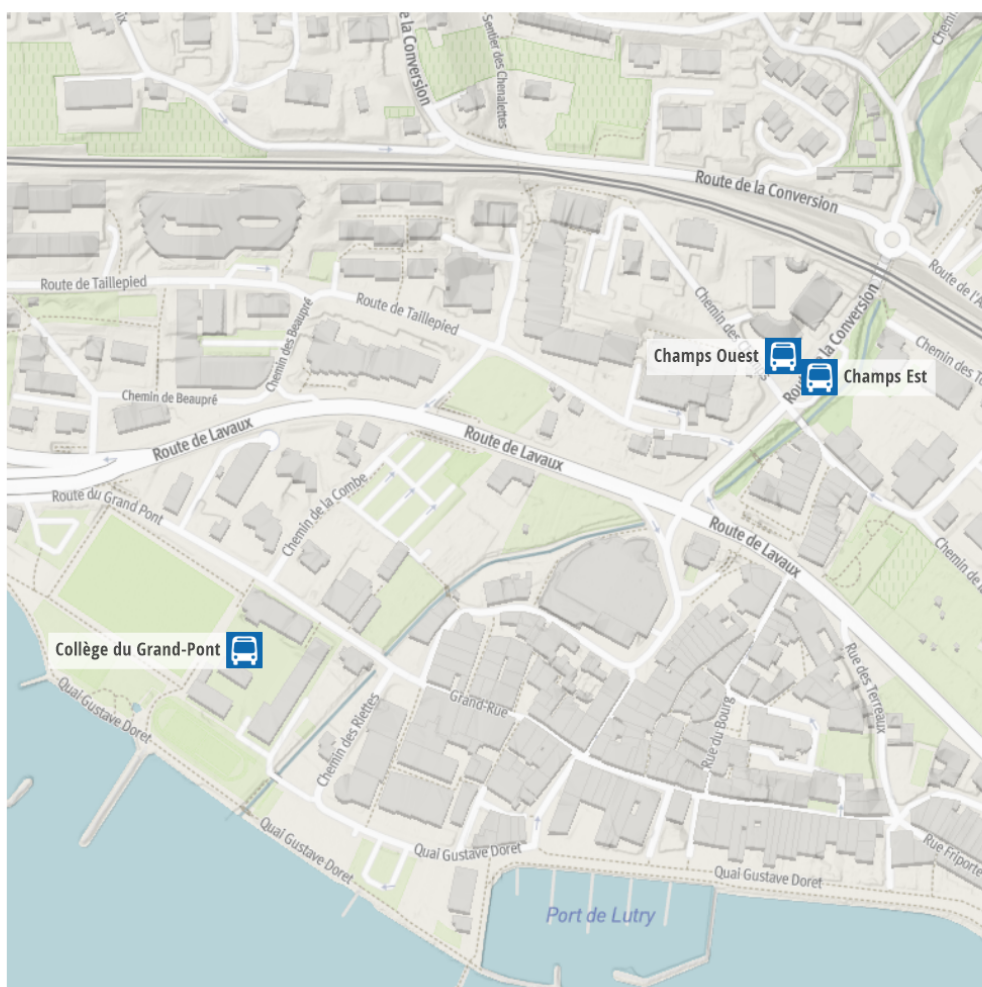


Localisation des arrêts de bus utilisés dans le cadre des transports scolaires de la Commune de Lutry

Selon leur domicile, les élèves sont automatiquement attribués à un arrêt en fonction de la distance et de la sécurité. Cet arrêt est alors mentionné sur la fiche individuelle des horaires de transport scolaire de l'élève.

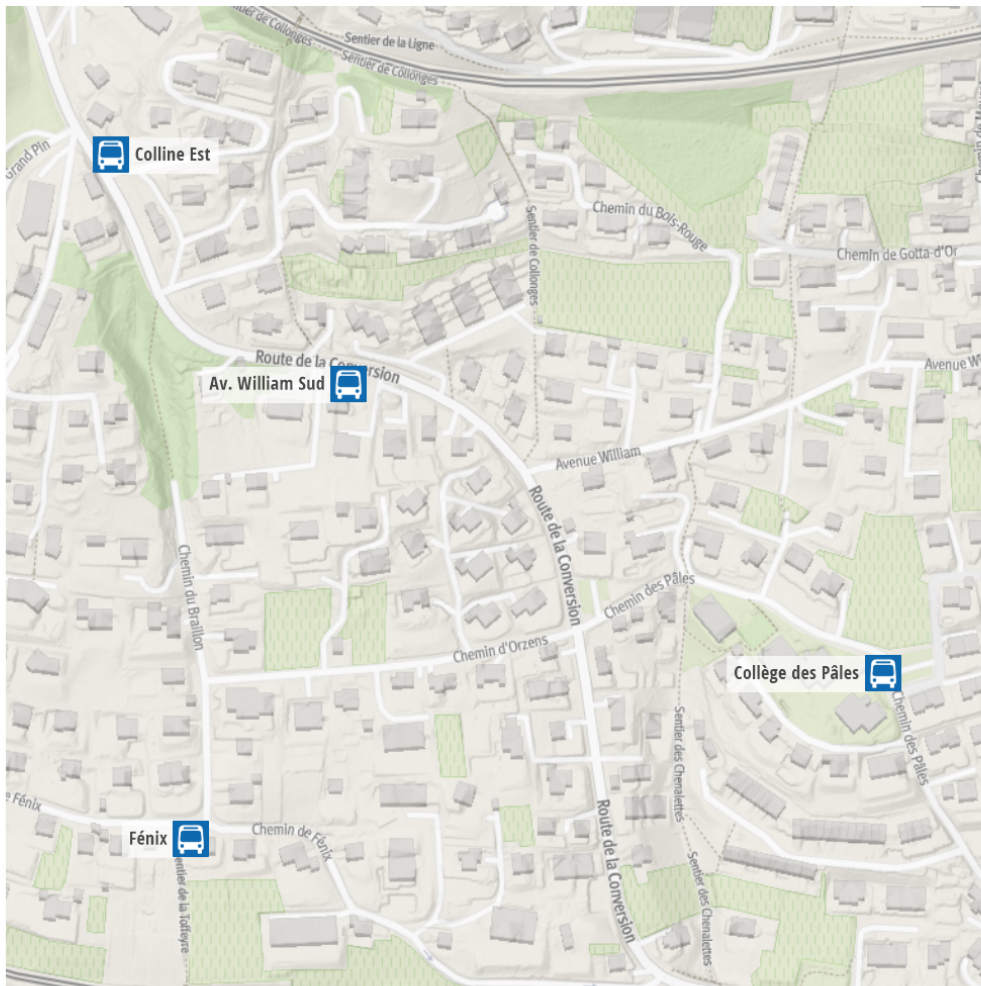


Bourg de Lutry

Collège du Grand-Pont : L'arrêt se situe dans la cour du collège du Grand-Pont.

Champs Est : L'arrêt correspond à l'arrêt TL "Les Champs" dans le sens de la montée de la route de la Conversion. Cet arrêt est également utilisé pour desservir l'UAPE des Quistitis.

Champs Ouest : L'arrêt correspond à l'arrêt TL "Les Champs" dans le sens de la descente de la route de la Conversion. Cet arrêt est également utilisé pour desservir l'UAPE des Quistitis.



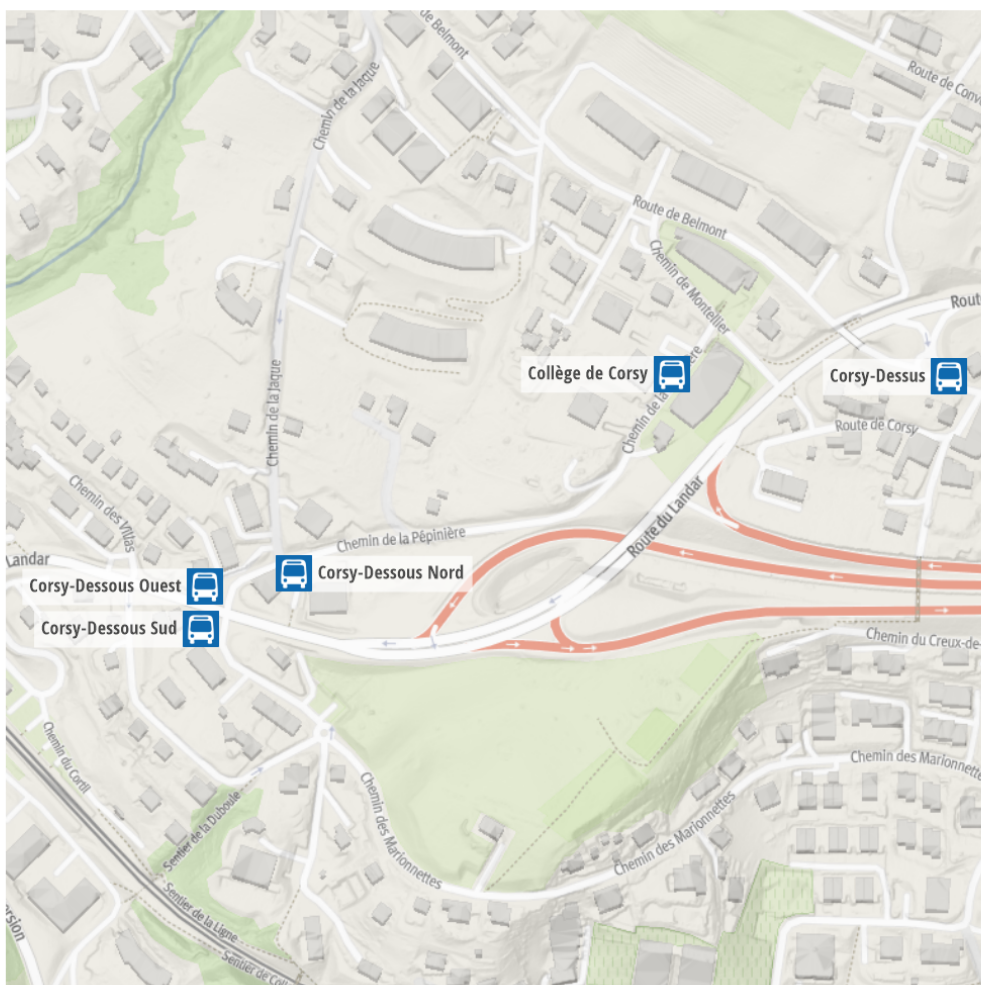
Quartier des Pâles

Av. William Sud : L'arrêt correspond à l'arrêt TL "avenue William" sur la route de la Conversion dans le sens de la descente.

Colline Est : Les bus s'arrêtent au Stop sur le chemin de la Colline avant de reprendre la route cantonale de la Conversion.

Collège des Pâles : L'arrêt se situe devant le collège des Pâles, au début de la descente du Chemin des Pâles.

Fénix : L'arrêt correspond à l'arrêt TL "Fénix". Les bus arrivent toujours depuis le chemin d'Orzens.



Quartier de Corsy

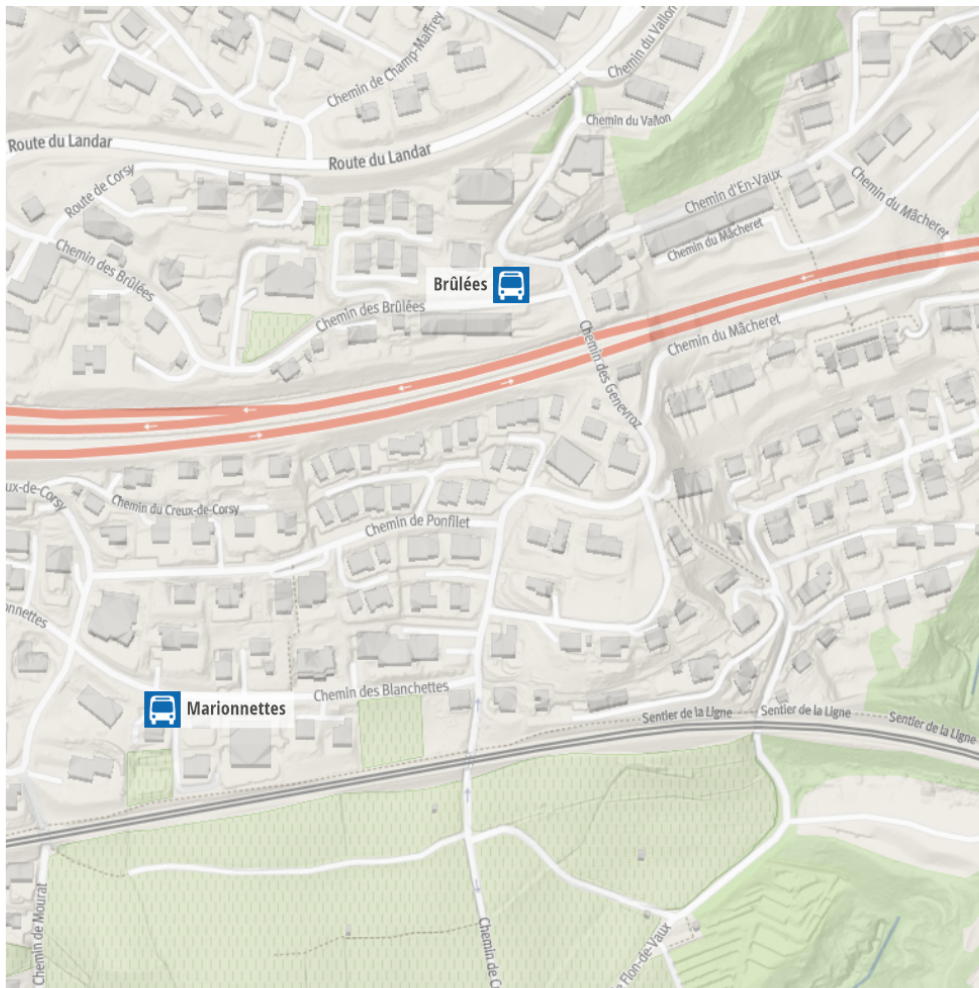
Corsy-Dessous Ouest : L'arrêt se situe sur la route du Landar, juste devant l'épicerie Marché Corsy. Les bus desservant cet arrêt vont toujours dans le sens de la descente.

Corsy-Dessous Sud : L'arrêt se situe sur la route du Landar, dans le carrefour de l'épicerie Marché Corsy, du côté du chemin de la Cornèle.

Corsy-Dessous Nord : L'arrêt se situe sur le chemin de la Pépinière, juste après le croisement avec le chemin de la Jaque dans le sens de la montée. Les bus desservant cet arrêt vont toujours en direction du collège de Corsy.

Collège de Corsy : L'arrêt se situe sur le chemin de la Pépinière au niveau de la salle de gymnastique du collège de Corsy.

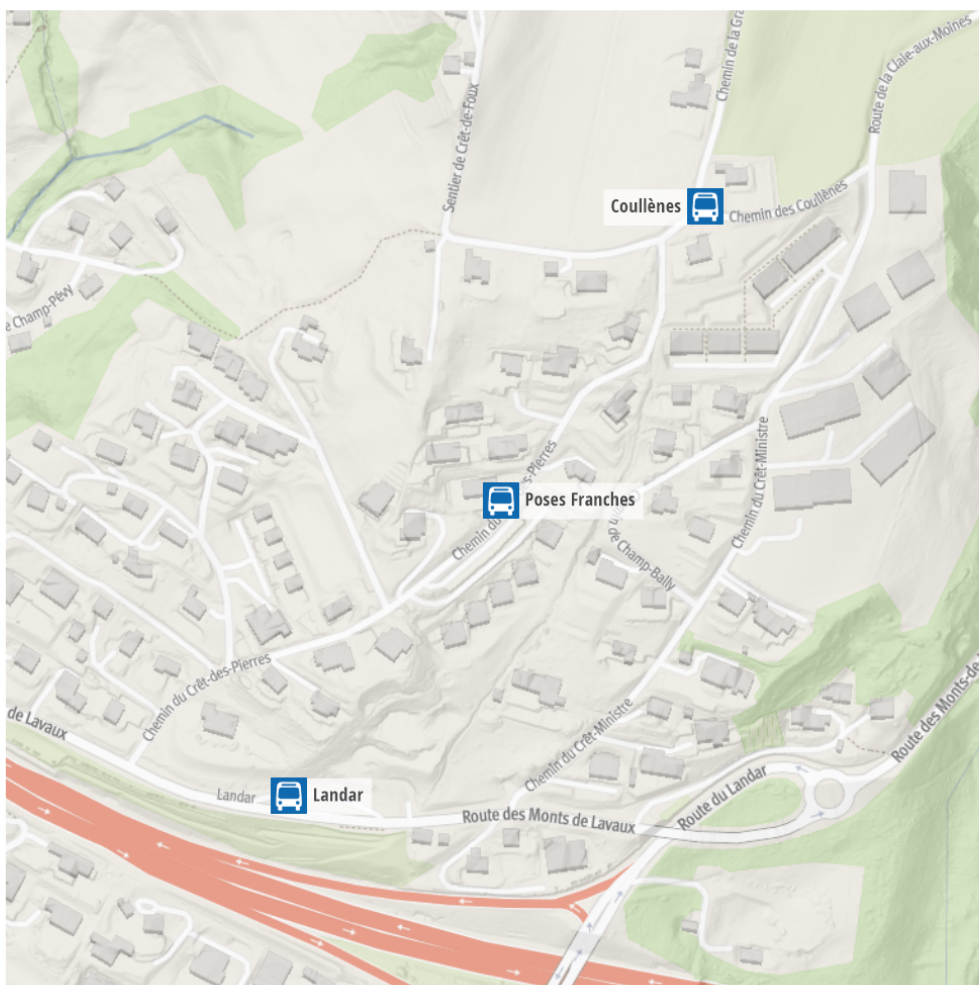
Corsy-Dessus : L'arrêt correspond à l'arrêt TL "Corsy-Dessus".



Quartier Brûlées-Marionnettes

Brûlées : L'arrêt correspond à l'arrêt TL "Brûlées" à proximité du croisement du chemin des Brûlées et du chemin d'En-Vaux.

Marionnettes : L'arrêt correspond à l'arrêt TL "Marionnettes" situé devant le numéro 25 du chemin des Blanchettes. Cet arrêt est également utilisé pour desservir l'UAPE des Marionnettes.

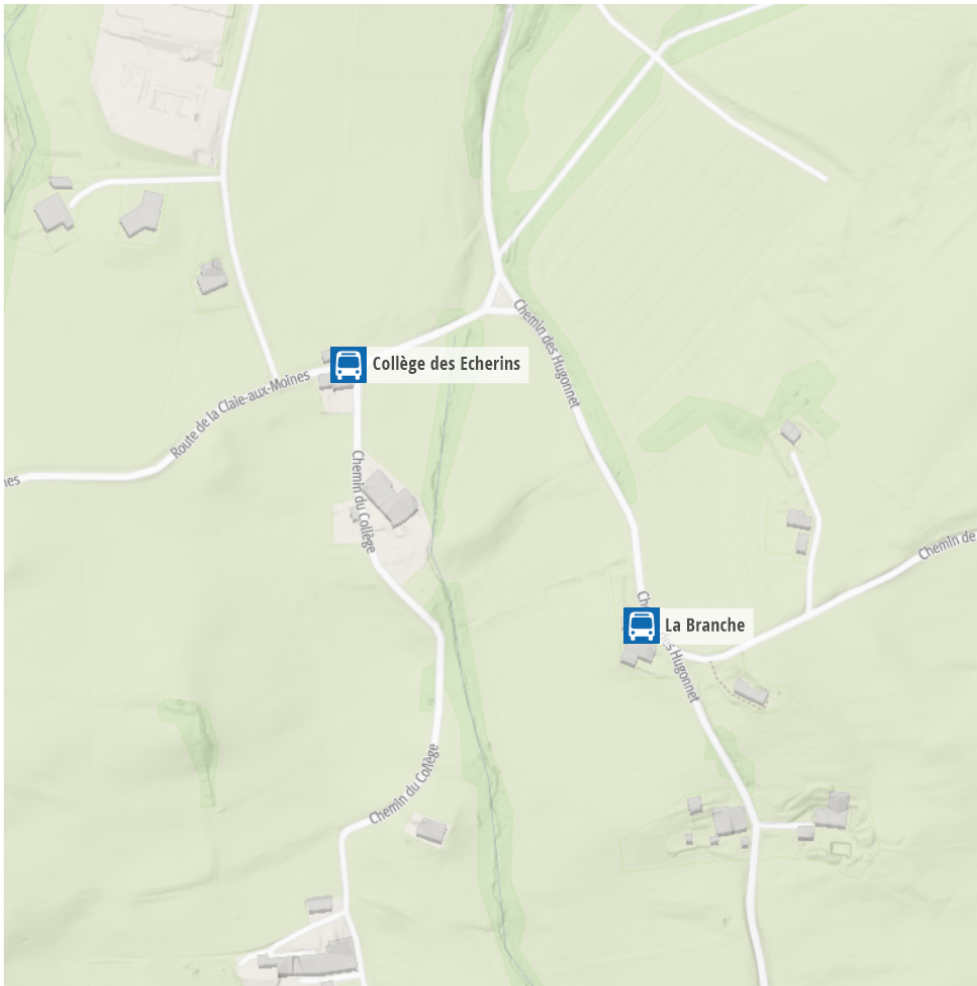


Quartier des Poses Franches

Landar : L'arrêt se situe côté Nord sur la route des Monts-de-Lavaux entre le chemin du Crêt-des-Pierres et le chemin du Crêt-Ministre.

Poses Franches : L'arrêt se situe sur le parking, côté Nord, juste après le chemin des Poses-Franches à droite. Les bus passent toujours dans le sens de la montée. En cas de neige, l'arrêt est déplacé aux arrêts TL Landar et La Croix.

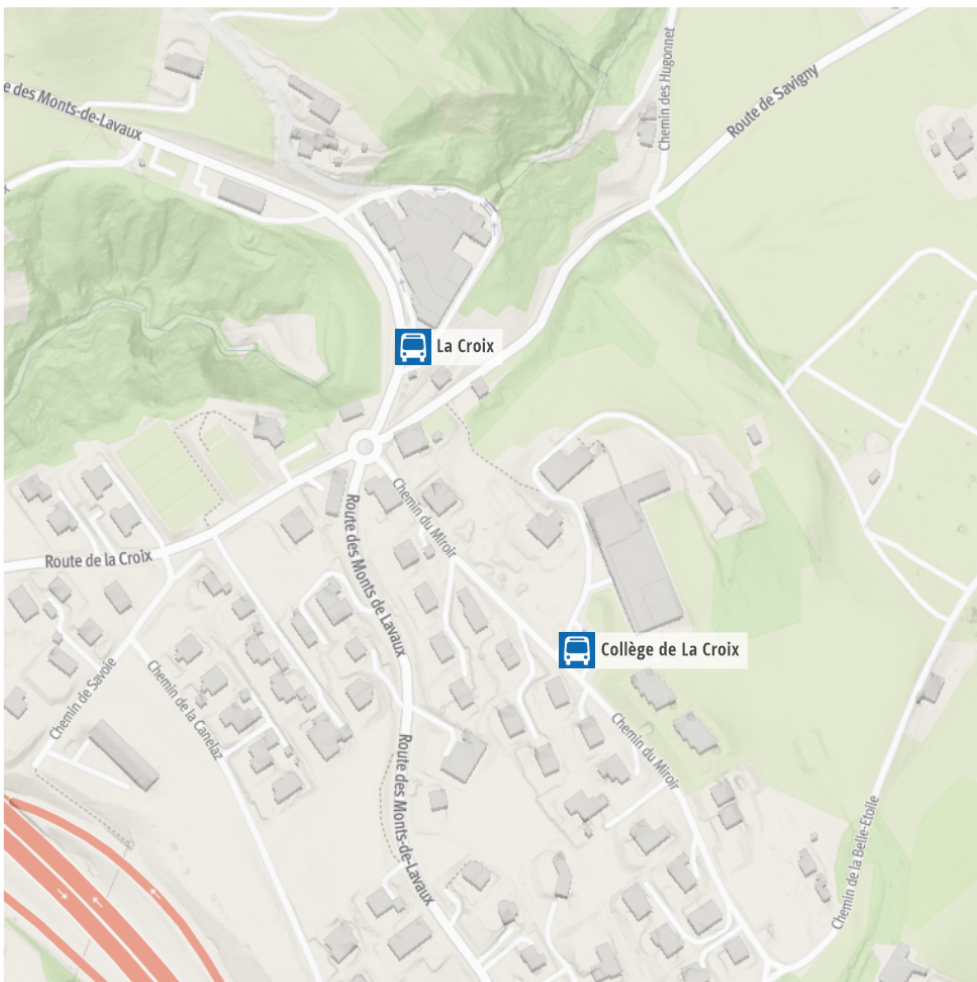
Coullènes : L'arrêt se situe au croisement du chemin du Crêt-des-Pierres et du chemin de la Grange-Rouge, le long de la haie côté Sud. Les bus passent toujours dans le sens de la montée. En cas de neige, l'arrêt est déplacé aux arrêts TL Landar et La Croix.



Hauts de Lutry

Collège des Echerins : L'arrêt se situe devant l'ancien collège des Echerins sur la route de la Claire-aux-Moines. Les bus passent toujours dans le sens Ouest/Est. En cas de neige, l'arrêt est déplacé aux arrêts TL Landar et La Croix.

La Branche : L'arrêt se situe au croisement du chemin des Hugonnet et du chemin de la Branche, sur la place d'évitement gravillonnée. Les bus passent toujours dans le sens de la descente. En cas de neige, l'arrêt est déplacé aux arrêts TL Landar et La Croix.



Quartier de La Croix

La Croix : L'arrêt correspond à l'arrêt TL "Croix/Lutry". Les bus s'arrêtent tous sur les places jaunes réservées à cet effet.

Collège de La Croix : L'arrêt se situe devant le collège de La Croix, sur l'aire d'arrêt prévue à cet effet. En cas de neige, l'arrêt est déplacé à l'arrêt TL La Croix.



Quartier du Bras-de-Fer

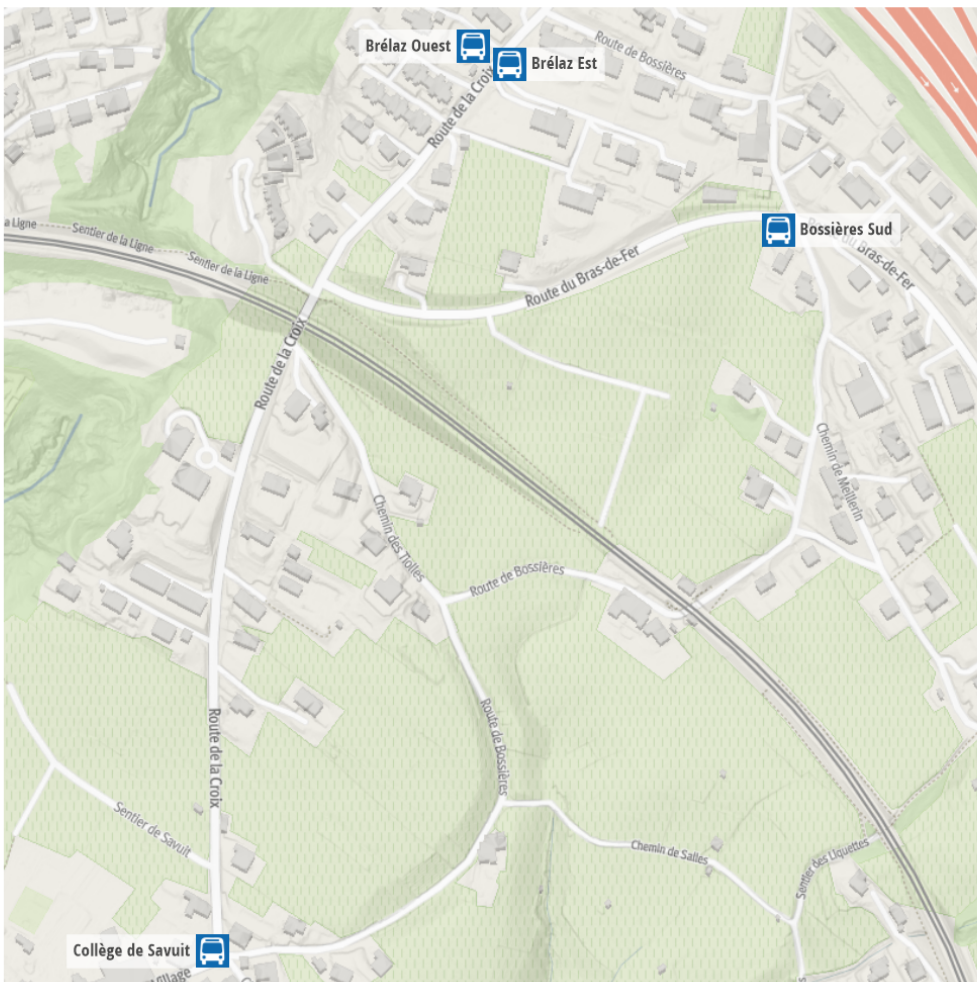
Sapelle Sud : L'arrêt correspond à l'arrêt TL "Sapelle" sur la route des Monts-de-Lavaux en direction de Bourg-en-Lavaux.

Sapelle Nord : L'arrêt correspond à l'arrêt TL "Sapelle" sur la route des Monts-de-Lavaux en direction de La Croix.

Jordillon Sud : L'arrêt correspond à l'arrêt TL "Jordillon" sur la route des Monts-de-Lavaux en direction de Bourg-en-Lavaux.

Jordillon Nord : L'arrêt correspond à l'arrêt TL "Jordillon" sur la route des Monts-de-Lavaux en direction de La Croix.

Boutettes : L'arrêt se situe sur la route du Bras-de-Fer, au niveau du croisement avec le chemin des Moines, dans le sens de la montée.



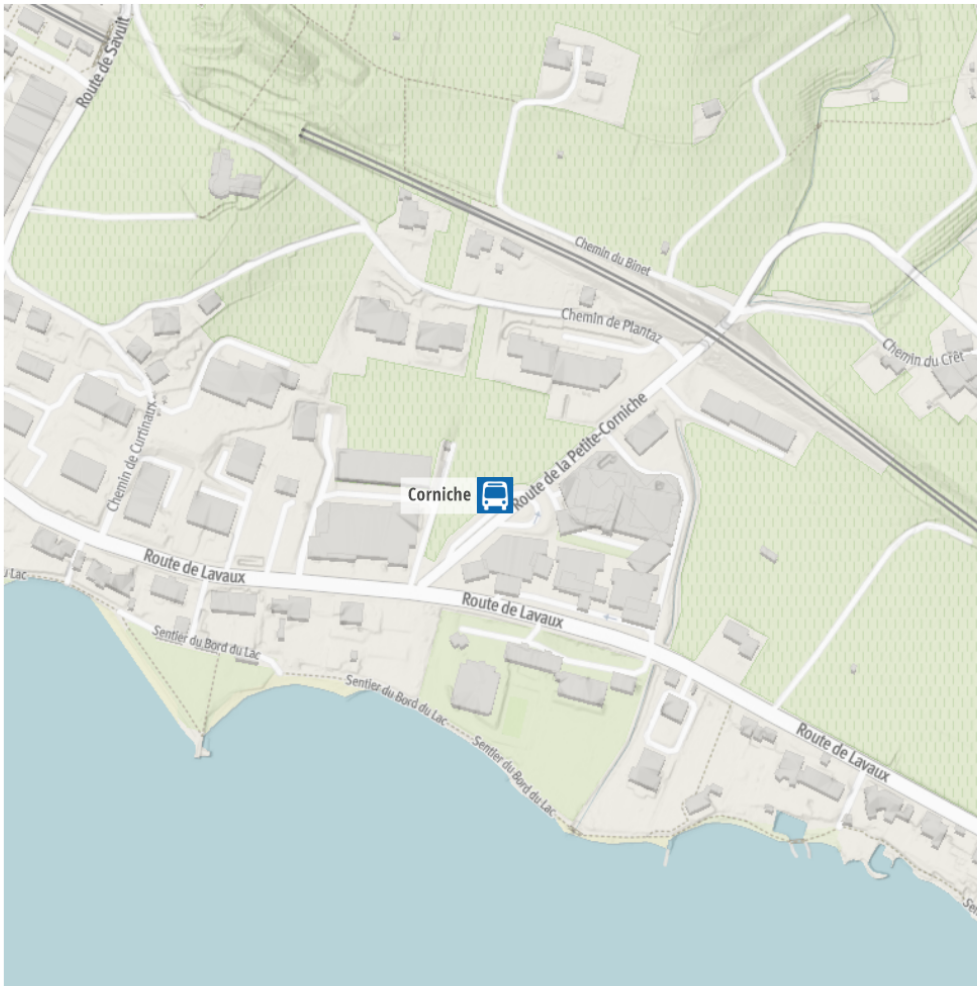
Quartier de Bossières

Brélaç Ouest : L'arrêt correspond à l'arrêt TL "Brélaç" sur la route de la Croix dans le sens de la descente.

Brélaç Est : L'arrêt correspond à l'arrêt TL "Brélaç" sur la route de la Croix dans le sens de la montée.

Bossières Sud : L'arrêt se situe sur la route du Bras-de-Fer, au niveau du croisement avec la route de Bossière, dans le sens de la montée.

Collège de Savuit : L'arrêt se situe devant le collège de Savuit.



Quartier de la Petite-Corniche

Corniche : L'arrêt correspond à l'arrêt TL "Corniche".